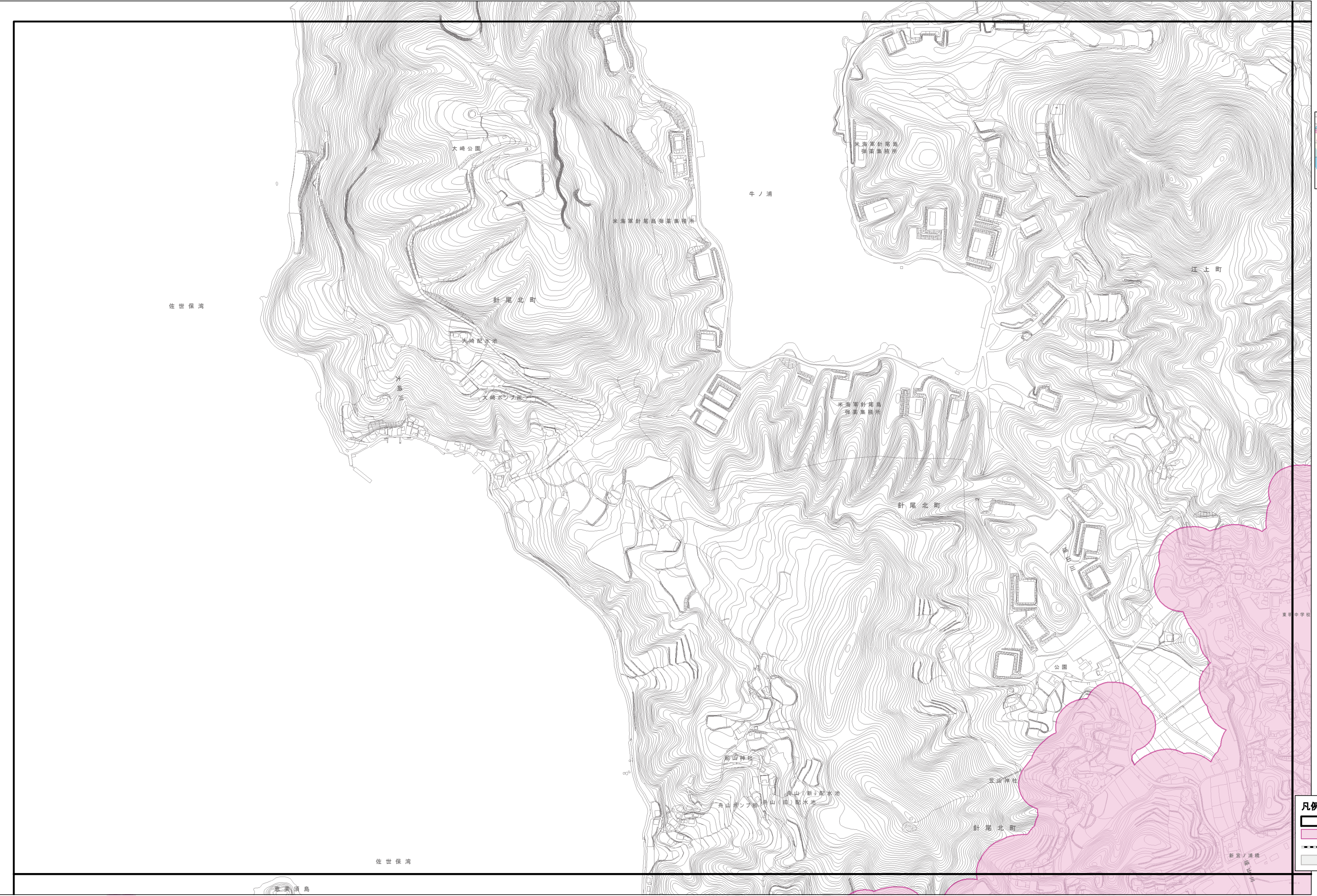
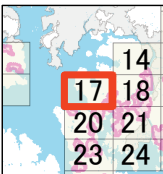
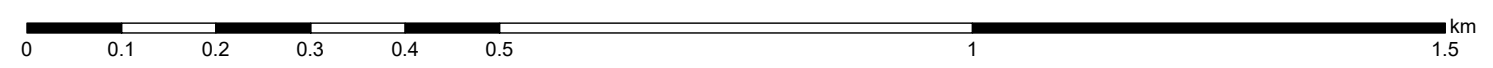


都市計画法に基づく開発行為等の許可の基準に関する条例
第4条第1項第2号の市長が指定する土地の区域図



東 須 島

凡例
□ 図郭割
■ 条例区域(文言除外前)
--- 鉄軌道
■ 市街化区域



この区域図の区域のうち、許可を受けることができるのは、条例第4条第1項第1号、第3号及び第4号のいずれにも該当する土地の区域です。

指定年月日：令和4年4月1日