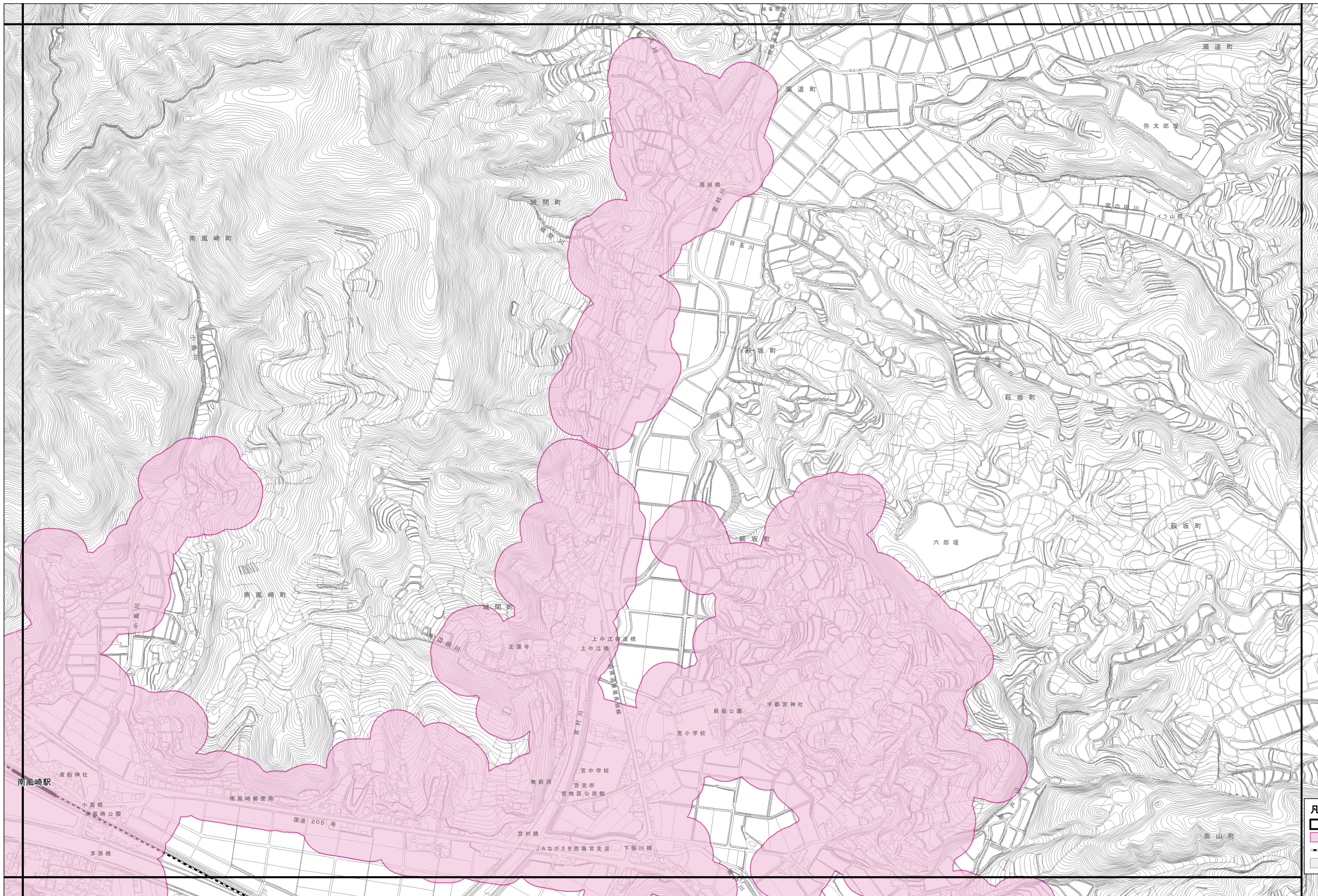
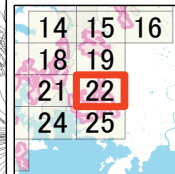


都市計画法に基づく開発行為等の許可の基準に関する条例
第4条第1項第2号の市長が指定する土地の区域図

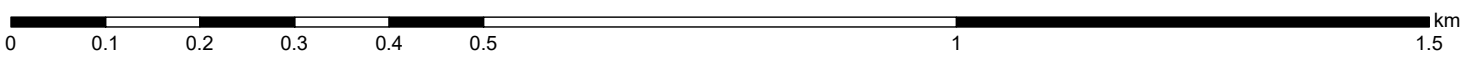


1:4,000

地図番号
22



- 凡例
- 国郡界 (Thick black line)
 - 条例区域(文言除外前) (Pink shaded area)
 - 鉄軌道 (Dashed black line)
 - 市街化区域 (Thin grey line)



この区域図の区域のうち、許可を受けることができるのは、
条例第4条第1項第1号、第3号及び第4号のいずれにも該当する土地の区域です。

指定年月日：令和4年4月1日