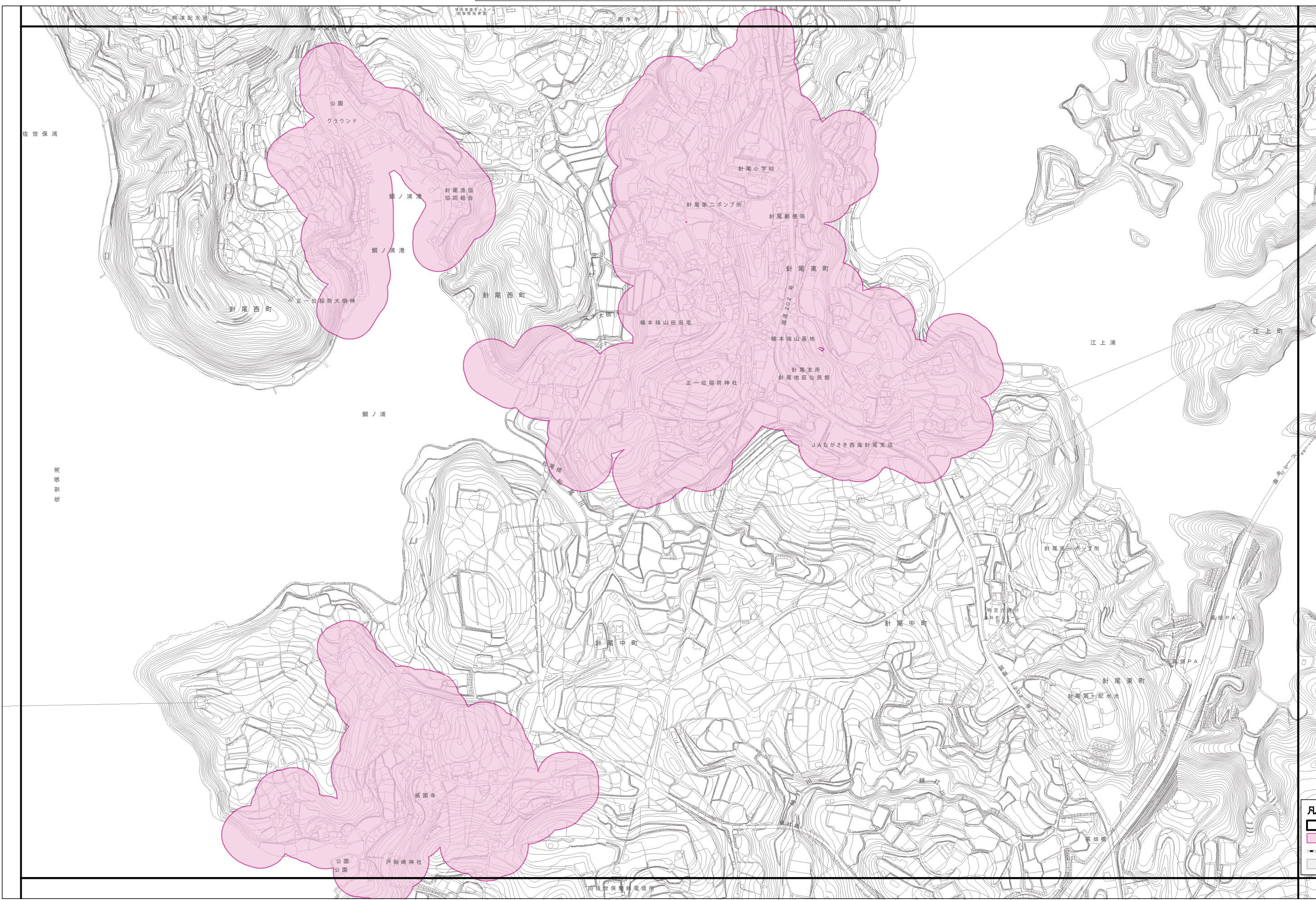
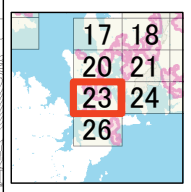
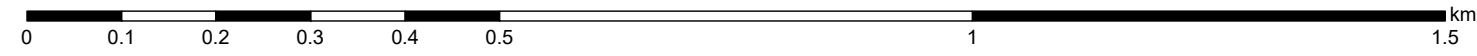


都市計画法に基づく開発行為等の許可の基準に関する条例  
 第4条第1項第2号の市長が指定する土地の区域図



凡例

- 図郭割
- 条例区域(文書除外前)
- 鉄軌道
- 市街化区域



この区域図の区域のうち、許可を受けることができるのは、  
 条例第4条第1項第1号、第3号及び第4号のいずれにも該当する土地の区域です。