

# ②④ 日本本土最西端の町コース

※短縮コースは設定していません。

モデルコース  6.1km 難易度 

順路 

平成 26 年 8 月現在



小佐々浦

日本本土最西端の町、小佐々町！  
海の景色を眺めながらの  
ウオーキングは  
素晴らしいです！！



太鼓橋

大正九年七月に  
アーチ型の石橋となった












## 日本本土最西端 神崎鼻公園



神崎鼻は東経129° 33'、北緯33° 12'の「日本本土最西端」の地です。小佐々支所か、九十九島漁協に立ち寄ると、「日本最西端訪問証明書」を発行してくれます。

- Tel.0956-41-3111 (小佐々支所)
- 料金/無料
  - 車/小佐々支所より約10分
  - P / 10台

-  郵便局
  -  公民館
  -  ガソリンスタンド
  -  交番
  -  保育園
  -  幼稚園
  -  寺院
  -  神社
  -  バス停
- ※距離表示板はありません