

## 4. 農業及び水産業



## 4. 農業及び水産業

## A. 農林業センサス

## 1. 専兼別農家数及び農業就業人口（販売農家）

平成22年2月1日現在

地区別	農家数（戸）				農業就業人口（人）		
	計	専業	第1種兼業	第2種兼業	総数	男	女
旧佐世保市	2,220	739	338	1,143	3,450	1,760	1,690
本庁管内	79	35	10	34	126	65	61
日 宇	81	32	12	37	167	79	88
相 浦	69	16	7	46	102	50	52
早 岐	165	65	23	77	289	147	142
大 野	67	16	6	45	88	39	49
中里皆瀬	204	50	31	123	281	139	142
柚 木	219	58	26	135	320	166	154
黒 島	9	7	1	1	15	7	8
三 川 内	169	44	29	96	241	113	128
江 上	94	31	19	44	153	87	66
針 尾	159	69	40	50	329	167	162
宮	198	65	52	81	321	162	159
吉 井	213	54	22	137	268	133	135
世 知 原	216	75	22	119	327	178	149
宇 久	204	108	26	70	330	178	152
小 佐 々	74	14	12	48	93	50	43
旧江迎町	240	52	29	159	313	154	159
旧鹿町町	143	33	10	100	194	93	101
<b>【参考】合併後の佐世保市(旧佐世保市+旧江迎町+旧鹿町町)</b>							
総 数	2,603	824	377	1,402	3,957	2,007	1,950

資料:「2010年世界農林業センサス」農林水産省

## 2. 経営耕地面積規模別農家数(販売農家)

平成22年2月1日現在

地区別	計	経営耕地	0.3 ha	0.3 ~	0.5 ~	1.0 ~	1.5 ~	2.0 ~	3.0 ~	5.0 ~
		なし	未満	0.5未満	1.0未満	1.5未満	2.0未満	3.0未満	5.0未満	以上
	戸	戸	戸	戸	戸	戸	戸	戸	戸	戸
旧佐世保市	2,220	5	23	363	848	428	223	195	108	27
本庁管内	79	0	8	27	34	8	2	0	0	0
日 宇	81	0	1	22	38	19	0	0	0	1
相 浦	69	0	2	19	33	8	5	1	1	0
早 岐	165	2	3	33	74	22	13	12	6	0
大 野	67	0	0	18	28	14	6	1	0	0
中里皆瀬	204	0	0	39	86	42	18	13	5	1
柚 木	219	1	1	39	102	45	15	13	2	1
黒 島	9	0	6	3	0	0	0	0	0	0
三 川 内	169	0	0	23	73	34	13	17	9	0
江 上	94	0	0	17	34	18	8	9	6	2
針 尾	159	1	0	13	44	29	19	22	24	7
宮	198	1	0	23	61	49	26	22	11	5
吉 井	213	0	0	29	64	50	37	25	7	1
世 知 原	216	0	1	15	83	45	27	29	15	1
宇 久	204	0	1	21	60	32	30	30	22	8
小 佐 々	74	0	0	22	34	13	4	1	0	0
旧江迎町	243	3	1	34	91	55	26	21	9	3
旧鹿町町	144	1	1	29	72	25	7	5	3	1
<b>【参考】合併後の佐世保市(旧佐世保市+旧江迎町+旧鹿町町)</b>										
総 数	2,607	9	25	426	1,011	508	256	221	120	31

資料:「2010年世界農林業センサス」農林水産省

## 3. 農業従事日数別男女別世帯員数(販売農家)

平成22年2月1日現在

地区別	男							女						
	総数	29日 以下	30日 ～ 59日	60日 ～ 99日	100日 ～ 149日	150日 ～ 199日	200日 以上	総数	29日 以下	30日 ～ 59日	60日 ～ 99日	100日 ～ 149日	150日 ～ 199日	200日 以上
	人	人	人	人	人	人	人	人	人	人	人	人	人	人
旧佐世保市	1,760	70	56	128	166	219	1,121	1,690	76	109	238	261	235	771
本庁管内	65	3	4	3	5	11	39	61	1	3	9	10	7	31
日宇	79	3	1	5	5	13	52	88	3	2	12	16	12	43
相浦	50	4	3	3	6	6	28	52	4	5	14	6	10	13
早岐	147	5	6	5	12	21	98	142	3	7	18	22	23	69
大野	39	2	3	7	6	1	20	49	1	10	6	8	7	17
中里皆瀬	139	8	5	15	11	23	77	142	8	13	27	22	17	55
柚木	166	9	0	10	26	25	96	154	12	11	20	31	31	49
黒島	7	0	0	0	0	4	3	8	0	1	0	5	1	1
三川内	113	3	4	10	15	21	60	128	3	5	24	23	21	52
江上	87	2	1	6	11	9	58	66	1	6	7	8	8	36
針尾	167	5	2	4	5	15	136	162	3	6	16	11	24	102
宮	162	2	4	13	15	13	115	159	7	9	19	26	14	84
吉井	133	6	6	9	13	14	85	135	7	6	21	19	19	63
世知原	178	12	7	23	28	22	86	149	14	13	21	30	20	51
宇久	178	5	8	8	8	16	133	152	8	10	15	21	15	83
小佐々	50	1	2	7	0	5	35	43	1	2	9	3	6	22
旧江迎町	154	6	13	12	23	27	73	159	11	22	26	34	15	51
旧鹿町町	93	12	5	5	9	8	54	101	20	12	7	14	16	32
【参考】合併後の佐世保市(旧佐世保市+旧江迎町+旧鹿町町)														
総数	2,007	88	74	145	198	254	1,248	1,950	107	143	271	309	266	854

資料:「2010年世界農林業センサス」農林水産省

## 4. 種類別経営耕地面積（販売農家）

平成22年2月1日現在

地区別	経営耕地 総面積	田		畑(樹園地を除く)		樹園地	
			うち 稲作の田		うち 普通畑		うち 果樹園
	a	a	a	a	a	a	a
旧佐世保市	269,006	166,005	127,913	55,005	21,275	47,996	…
本庁管内	4,974	2,675	2,246	1,829	1,155	470	…
日宇	6,594	5,393	3,773	1,140	887	61	…
相浦	5,236	4,248	3,165	951	512	37	…
早岐	15,913	8,321	6,718	2,695	1,889	4,897	…
大野	5,515	4,493	3,419	868	628	154	…
中里皆瀬	21,811	15,952	12,387	4,764	2,438	1,095	…
柚木	21,760	17,718	13,914	3,741	2,463	301	…
黒島	181	10	10	171	76	0	…
三川内	19,729	16,659	14,950	2,046	1,250	1,024	…
江上	12,601	8,135	6,640	1,715	1,203	2,751	…
針尾	29,106	6,173	4,288	2,437	1,797	20,496	…
宮	27,781	13,259	11,203	1,870	1,139	12,652	…
吉井	26,987	23,966	17,422	2,706	1,188	315	…
世知原	30,017	23,342	16,540	3,432	2,158	3,243	…
宇久	35,324	11,339	8,165	23,540	1,843	445	…
小佐々	5,477	4,322	3,073	1,100	649	55	…
旧江迎町	29,693	20,467	14,958	9,000	2,721	226	…
旧鹿町町	13,045	9,457	6,796	2,884	1,413	704	…
<b>【参考】合併後の佐世保市(旧佐世保市+旧江迎町+旧鹿町町)</b>							
総数	311,744	195,929	149,667	66,889	25,409	48,926	…

資料:「2010年世界農林業センサス」農林水産省

## 5. 農用機械種類別個人所有農家数と台数(販売農家)

平成22年2月1日現在

地区別	トラクター		動力防除機		動力田植機		乗用型スปีト スプレー		コンバイン	
	農家数	台数	農家数	台数	農家数	台数	農家数	台数	農家数	台数
	戸	台	戸	台	戸	台	戸	台	戸	台
旧佐世保市	1,757	1,912	…	…	1,546	1,595	…	…	1,029	1,044
本庁管内	33	35	…	…	42	45	…	…	21	21
日 宇	50	54	…	…	43	46	…	…	23	23
相 浦	54	56	…	…	54	54	…	…	26	26
早 岐	125	132	…	…	104	106	…	…	87	87
大 野	47	50	…	…	52	55	…	…	38	38
中里皆瀬	178	201	…	…	169	172	…	…	119	120
柚 木	181	199	…	…	162	165	…	…	138	140
黒 島	-	-	…	…	-	-	…	…	-	-
三 川 内	153	158	…	…	142	147	…	…	113	117
江 上	66	69	…	…	58	61	…	…	49	51
針 尾	107	119	…	…	97	101	…	…	48	49
宮	142	147	…	…	106	108	…	…	63	66
吉 井	189	209	…	…	176	184	…	…	116	116
世 知 原	189	214	…	…	164	169	…	…	81	82
宇 久	182	206	…	…	130	133	…	…	91	91
小 佐 々	61	63	…	…	47	49	…	…	16	17
旧江迎町	194	235	…	…	166	177	…	…	79	79
旧鹿町町	125	132	…	…	99	101	…	…	21	21
<b>【参考】合併後の佐世保市(旧佐世保市+旧江迎町+旧鹿町町)</b>										
総 数	2,076	2,279	…	…	1,811	1,873	…	…	1,129	1,144

資料:「2010年世界農林業センサス」農林水産省

## 6. 農産物種類別収穫農家数及び収穫面積（販売農家）①

平成22年2月1日現在

地区別	水 稻		その他雑穀		ばれいしょ		かんしょ	
	農家数	面積	農家数	面積	農家数	面積	農家数	面積
	戸	a	戸	a	戸	a	戸	a
旧 佐 世 保 市	1,652	110,000	12	118	156	814	128	860
本 庁 管 内	41	1,809	0	0	7	29	10	106
日 宇	44	2,966	0	0	7	21	5	8
相 浦	54	2,605	0	0	7	27	4	9
早 岐	111	5,660	3	X	13	20	8	23
大 野	45	2,583	0	0	5	29	5	27
中 里 皆 瀬	180	11,311	3	X	18	67	12	30
柚 木	182	12,128	1	X	31	142	28	146
黒 島	-	-	-	-	-	-	-	-
三 川 内	147	13,856	-	-	9	20	11	28
江 上	70	5,781	-	-	4	64	3	X
針 尾	100	3,517	-	-	7	60	4	17
宮	166	11,266	1	X	12	41	4	9
吉 井	181	14,949	3	X	13	91	5	11
世 知 原	181	15,026	-	-	7	18	6	55
宇 久	104	4,556	-	-	11	170	21	365
小 佐 々	46	1,987	1	X	5	15	2	X
旧 江 迎 町	198	13,476	1	X	33	138	23	119
旧 鹿 町 町	89	3,673	-	-	6	22	5	38

【参考】合併後の佐世保市(旧佐世保市+旧江迎町+旧鹿町町)

総 数	1,939	127,149	13	127	195	974	156	1,017
-----	-------	---------	----	-----	-----	-----	-----	-------

地区別	ね ぎ		たまねぎ		だいこん		さといも	
	農家数	面積	農家数	面積	農家数	面積	農家数	面積
	戸	a	戸	a	戸	a	戸	a
旧 佐 世 保 市	246	...	298	...	370	...	211	...
本 庁 管 内	26	...	15	...	17	...	14	...
日 宇	9	...	16	...	15	...	8	...
相 浦	16	...	19	...	20	...	11	...
早 岐	18	...	32	...	33	...	27	...
大 野	17	...	18	...	22	...	12	...
中 里 皆 瀬	47	...	36	...	45	...	20	...
柚 木	29	...	47	...	66	...	32	...
黒 島	1	...	2	...	4	...	-	...
三 川 内	18	...	24	...	31	...	23	...
江 上	14	...	11	...	16	...	10	...
針 尾	4	...	9	...	15	...	10	...
宮	8	...	12	...	20	...	14	...
吉 井	15	...	25	...	24	...	15	...
世 知 原	10	...	10	...	23	...	5	...
宇 久	6	...	10	...	10	...	3	...
小 佐 々	8	...	12	...	9	...	7	...
旧 江 迎 町	12	...	33	...	34	...	24	...
旧 鹿 町 町	9	...	15	...	12	...	12	...

【参考】合併後の佐世保市(旧佐世保市+旧江迎町+旧鹿町町)

総 数	267	...	346	...	416	...	247	...
-----	-----	-----	-----	-----	-----	-----	-----	-----



## 6. 農産物種類別収穫農家数及び収穫面積（販売農家）②

平成22年2月1日現在

地区別	大豆		トマト		きゅうり		なす	
	農家数	面積	農家数	面積	農家数	面積	農家数	面積
	戸	a	戸	a	戸	a	戸	a
旧佐世保市	27	257	176	...	296	...	302	...
本庁管内	1	X	8	...	17	...	15	...
日相早大	...	...	7	...	19	...	10	...
相浦岐	...	...	18	...	17	...	20	...
早野	1	X	25	...	30	...	33	...
大里皆	1	X	7	...	14	...	18	...
中瀬	3	X	23	...	33	...	34	...
柚木	4	23	12	...	31	...	33	...
黒島	-	-	-	...	-	...	-	...
三川内	5	19	13	...	29	...	26	...
江上	...	...	10	...	16	...	15	...
針尾	...	...	13	...	16	...	18	...
宮	3	20	8	...	18	...	23	...
吉井	4	31	15	...	19	...	20	...
世知	2	X	6	...	16	...	18	...
宇久	1	X	5	...	11	...	9	...
小佐々	2	X	6	...	10	...	10	...

旧江迎町	17	X	8	...	15	...	19	...
旧鹿町	3	X	12	...	11	...	9	...

【参考】合併後の佐世保市(旧佐世保市+旧江迎町+旧鹿町町)

総数	47	444	196	...	322	...	330	...
----	----	-----	-----	-----	-----	-----	-----	-----

地区別	レタス		にんじん		イチゴ	
	農家数	面積	農家数	面積	農家数	面積
	戸	a	戸	a	戸	a
旧佐世保市	84	...	187	...	52	...
本庁管内	7	...	11	...	-	...
日相早大	1	...	9	...	-	...
相浦岐	6	...	11	...	1	...
早野	14	...	29	...	3	...
大里皆	4	...	10	...	-	...
中瀬	9	...	18	...	-	...
柚木	7	...	26	...	3	...
黒島	3	...	-	...	-	...
三川内	13	...	18	...	-	...
江上	1	...	5	...	3	...
針尾	3	...	4	...	-	...
宮	4	...	4	...	1	...
吉井	3	...	19	...	30	...
世知	2	...	10	...	4	...
宇久	5	...	5	...	1	...
小佐々	2	...	8	...	6	...

旧江迎町	8	...	8	...	4	...
旧鹿町	6	...	10	...	1	...

【参考】合併後の佐世保市(旧佐世保市+旧江迎町+旧鹿町町)

総数	98	...	205	...	57	...
----	----	-----	-----	-----	----	-----

## 6. 農産物種類別収穫農家数及び収穫面積（販売農家）③

平成22年2月1日現在

地区別	はくさい		キャベツ		ほうれん草	
	農家数	面積	農家数	面積	農家数	面積
	戸	a	戸	a	戸	a
旧佐世保市	375	…	314	…	311	…
本庁管内	21	…	19	…	30	…
日宇	10	…	9	…	8	…
相浦	18	…	14	…	24	…
早岐	37	…	25	…	33	…
大野	23	…	18	…	15	…
中里皆瀬	48	…	38	…	43	…
柚木	60	…	52	…	45	…
黒島	3	…	1	…	4	…
三川内	30	…	27	…	32	…
江上	21	…	14	…	14	…
針尾	18	…	28	…	10	…
宮	19	…	18	…	10	…
吉井	27	…	16	…	17	…
世知原	20	…	16	…	10	…
宇久	9	…	9	…	8	…
小佐々	11	…	10	…	8	…
旧江迎町	24	…	14	…	11	…
旧鹿町町	16	…	13	…	10	…
【参考】合併後の佐世保市(旧佐世保市+旧江迎町+旧鹿町町)						
総数	415	…	341	…	332	…

地区別	スイカ		花き類・花木		茶	
	農家数	面積	農家数	面積	農家数	面積
	戸	a	戸	a	戸	a
旧佐世保市	58	…	160	5,855	59	…
本庁管内	-	…	1	X	…	…
日宇	-	…	37	1,625	…	…
相浦	1	…	-	-	…	…
早岐	4	…	21	475	…	…
大野	-	…	2	X	1	X
中里皆瀬	3	…	6	412	…	…
柚木	5	…	27	684	…	…
黒島	-	…	-	-	…	…
三川内	2	…	4	176	…	…
江上	7	…	2	X	…	…
針尾	14	…	3	X	…	…
宮	8	…	15	970	…	…
吉井	8	…	9	87	3	…
世知原	1	…	17	927	55	…
宇久	3	…	1	X	…	…
小佐々	2	…	15	254	…	…
旧江迎町	7	…	7	118	…	…
旧鹿町町	3	…	7	70	…	…
【参考】合併後の佐世保市(旧佐世保市+旧江迎町+旧鹿町町)						
総数	68	…	174	6,043	59	…

資料：「2010年世界農林業センサス」農林水産省

## 7. 家畜飼養農家数及び頭羽数(販売農家)

平成22年2月1日現在

地区別	乳用牛		肉用牛		豚		採卵鶏		ブロイラー	
	農家数	頭数	農家数	頭数	農家数	頭数	農家数	羽数	農家数	羽数
	戸	頭	戸	頭	戸	頭	戸	羽	戸	羽
旧佐世保市	39	974	280	5,582	1	X	3	3,040	1	X
本庁管内	2	46	2	53	-	-	-	-	-	-
日 宇	-	-	-	-	-	-	-	-	-	-
相 浦	-	-	1	X	-	-	-	-	-	-
早 岐	6	181	3	133	-	-	-	-	-	-
大 野	2	87	2	18	-	-	-	-	-	-
中里皆瀬	3	20	11	524	-	-	-	-	-	-
柚 木	5	332	7	402	1	X	1	X	1	X
黒 島	-	-	9	35	-	-	-	-	-	-
三 川 内	-	-	-	-	-	-	-	-	-	-
江 上	1	X	2	138	-	-	-	-	-	-
針 尾	1	X	5	446	-	-	-	-	-	-
宮	-	-	2	184	-	-	1	X	-	-
吉 井	2	X	25	259	-	-	-	-	-	-
世 知 原	9	98	62	607	-	-	1	X	-	-
宇 久	8	57	136	2,552	-	-	-	-	-	-
小 佐 々	-	-	13	193	-	-	-	-	-	-
旧江迎町	7	X	70	575	1	X	2	X	-	-
旧鹿町町	1	X	31	314	-	-	4	2,370	-	-
【参考】合併後の佐世保市(旧佐世保市+旧江迎町+旧鹿町町)										
総 数	47	1,307	381	6,471	2	480	9	5,436	1	X

資料:「2010年世界農林業センサス」農林水産省

## 8. 農産物販売金額別農家数(販売農家)

平成22年2月1日現在

地区別	計	販売	50未満	50	100	200	300	500	700	1000	1500万
		なし		～ 100	～ 200	～ 300	～ 500	～ 700	～ 1000	～ 1500	円以上
	戸	戸	戸	戸	戸	戸	戸	戸	戸	戸	戸
旧佐世保市	2,220	351	652	350	288	148	157	65	64	68	77
本庁管内	79	21	22	14	9	5	1	2	2	2	1
日 宇	81	13	21	7	13	1	5	3	3	9	6
相 浦	69	14	30	9	5	1	5	3	1	1	-
早 岐	165	21	40	28	27	7	15	7	5	10	5
大 野	67	16	29	13	6	1	1	-	-	-	1
中里皆瀬	204	44	71	28	27	15	10	2	2	-	5
柚 木	219	34	86	42	20	9	6	3	8	1	10
黒 島	9	-	-	6	3	-	-	-	-	-	-
三 川 内	169	29	53	30	25	7	9	6	6	4	-
江 上	94	12	28	14	16	7	5	4	3	1	4
針 尾	159	13	19	17	22	11	18	11	8	14	26
宮	198	19	39	31	24	23	23	7	8	14	10
吉 井	213	46	71	39	19	9	12	4	8	3	2
世 知 原	216	24	77	41	33	20	9	5	3	0	4
宇 久	204	29	34	21	33	32	34	6	5	7	3
小 佐 々	74	16	32	10	6	0	4	2	2	2	0
旧江迎町	240	35	120	32	19	13	8	6	3	1	3
旧鹿町町	143	29	66	20	12	6	5	1	1	2	1
【参考】合併後の佐世保市(旧佐世保市+旧江迎町+旧鹿町町)											
総 数	2,603	415	838	402	319	167	170	72	68	71	81

資料:「2010年世界農林業センサス」農林水産省

## 9. 耕地面積の推移

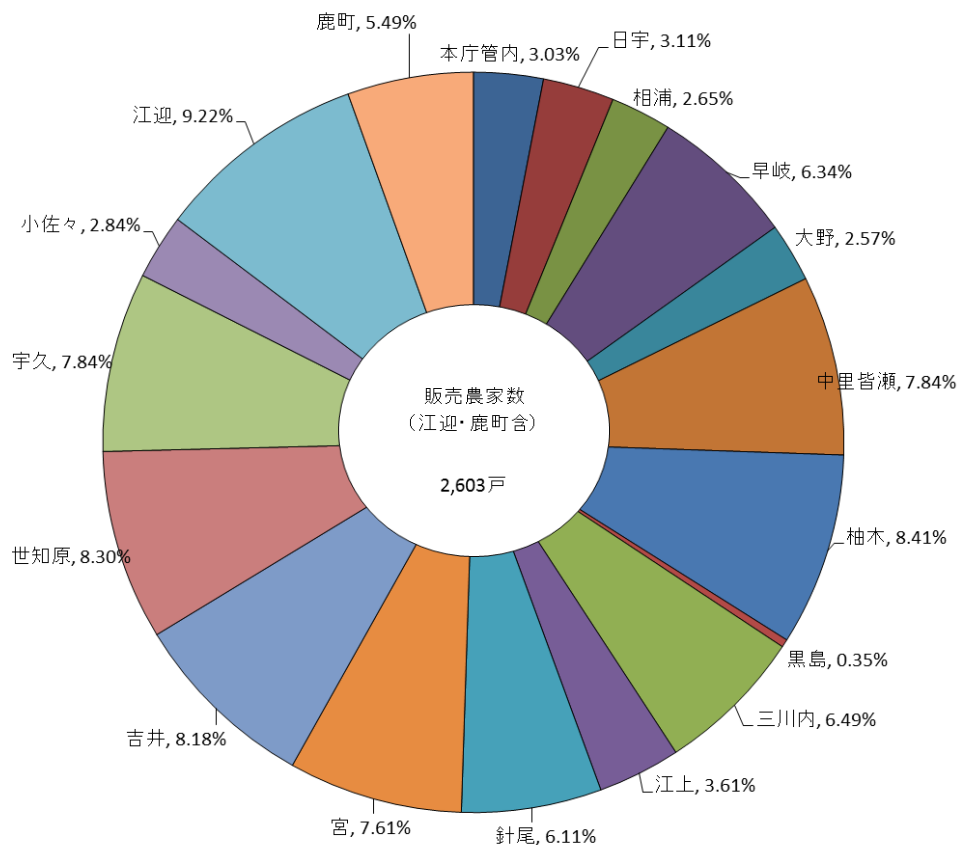
調査種類及び調査年月日		総 数	田	畑・樹園地
		ha	ha	ha
臨時農業センサス	(S22.8.1)	2,290.3	1,408.7	881.6
農地統計調査	(S24.3.1)	2,434.0	1,423.6	1,010.4
世界農業センサス	(S25.2.1)	2,465.6	1,454.2	1,011.4
農業基本調査	(S28.2.1)	4,857.0	2,727.5	2,129.5
世界農林業センサス	(S35.2.1)	4,898.2	2,731.1	2,167.1
中間農業センサス	(S40.2.1)	4,582.7	2,626.4	1,956.3
世界農林業センサス	(S45.2.1)	4,310.2	2,389.4	1,920.8
農業センサス	(S50.2.1)	3,555.7	2,029.4	1,526.3
世界農林業センサス	(S55.2.1)	3,222.6	1,949.5	1,273.1
農業センサス	(S60.2.1)	2,982.5	1,824.7	1,157.8
世界農林業センサス	(H 2.2.1)	2,528.8	1,630.9	897.9
農業センサス	(H 7.2.1)	2,294.3	1,445.7	848.6
世界農林センサス	(H12.2.1)	2,078.0	1,318.8	759.2
農林業センサス	(H17.2.1)	1,699.4	1,049.9	649.5
<b>世界農林業センサス</b>	<b>(H22.2.1)</b>	<b>2,690.1</b>	<b>1,660.1</b>	<b>1,030.0</b>

(注) 平成12年までは、自給的農家の耕地面積を含み、平成17年からは販売農家の耕地面積のみ記載

(注) 平成17年4月に吉井町・世知原町と、平成18年3月に宇久町・小佐々町と、平成22年3月に江迎町・鹿町町と合併。

資料:「農業センサス」「農林業センサス」農林水産省

図5 地区別農家数の割合(世界農林業センサス)



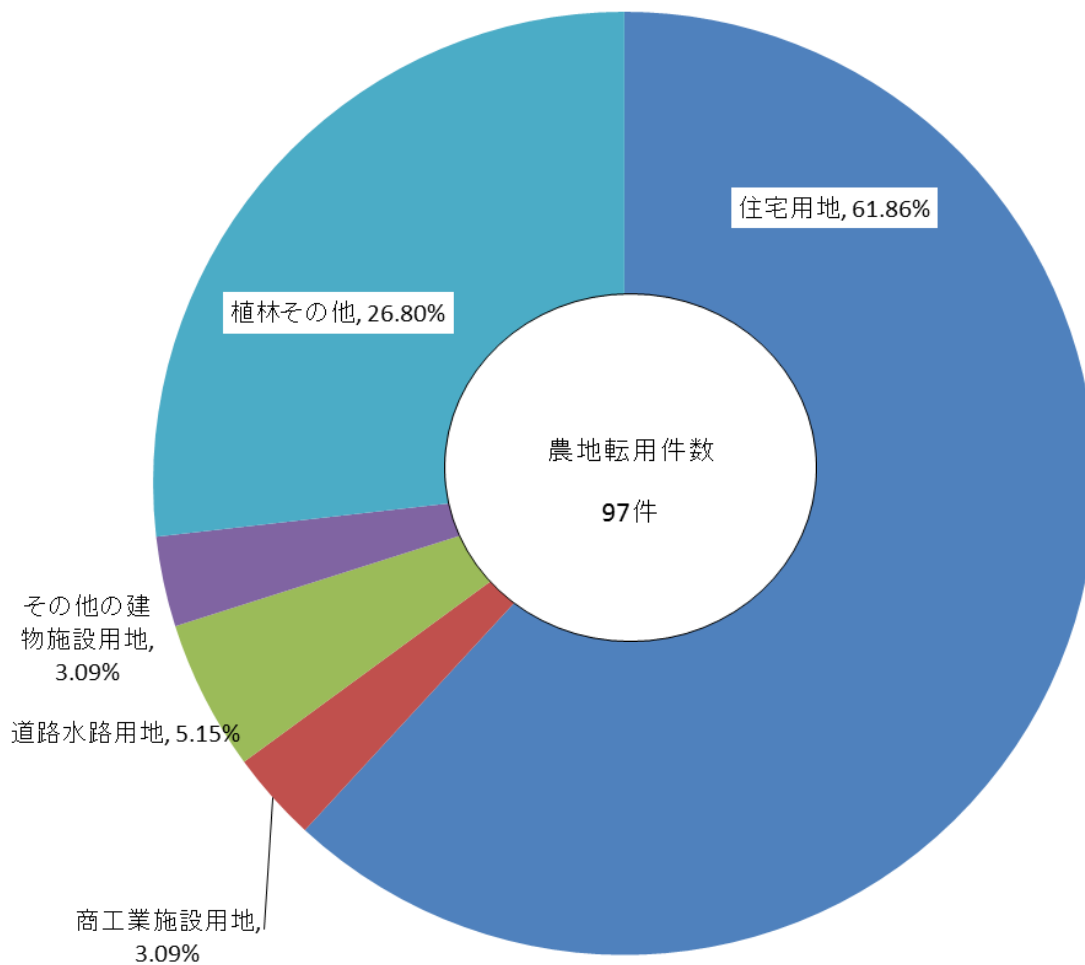
## B. 農林業(農林業センサスを除く)

## 1. 農地転用状況

年次	転用用途別															
	総数		住宅用地		商工業 施設用地		学校用地		公園運動場 等用地		道路水路 用地		その他の 建物 施設用地		植林その他	
	件数	面積	件数	面積	件数	面積	件数	面積	件数	面積	件数	面積	件数	面積	件数	面積
	件	a	件	a	件	a	件	a	件	a	件	a	件	a	件	a
平成21年	156	922	91	505	2	11	-	-	1	1	5	3	7	62	50	340
平成22年	140	827	90	590	3	29	-	-	1	21	11	13	5	40	30	134
平成23年	123	844	73	433	8	257	-	-	1	12	13	11	8	34	20	97
平成24年	131	550	85	369	2	4	-	-	1	2	10	14	33	161	-	-
平成25年	97	501	60	327	3	16	-	-	-	-	5	3	3	38	26	117

資料: 農業委員会事務局

図6 農地転用用途別の割合(平成25年)



C. 漁業センサス  
1. 漁業経営体数

平成25年11月1日現在

経営体階層別	鹿町	小佐々	宇久	佐世保 黒島	相浦	佐世保	針尾	佐世保 南部	佐世保 総数
	経営体	経営体	経営体	経営体	経営体	経営体	経営体	経営体	経営体
総数	65	94	77	63	118	36	60	59	572
漁船非使用	-	-	1	-	-	-	1	-	2
無動力船のみ	-	-	-	-	1	-	-	-	1
船外機付漁船	7	4	1	5	19	4	12	22	74
以上未滿									
動力									
1ト未満	2	3	2	3	3	2	4	3	22
1～3	8	2	20	9	10	2	12	5	68
3～5	4	33	49	25	57	14	12	19	213
5～10	3	11	4	11	7	4	5	9	54
10～20	7	8	-	4	3	-	6	-	28
20～50	2	6	-	-	-	1	1	1	11
50～100	-	1	-	2	-	-	-	-	3
100～500	4	11	-	-	1	-	-	-	16
500ト以上	-	-	-	-	-	-	-	-	-
大型定置網	-	-	-	-	-	-	-	-	-
小型定置網	-	-	-	2	1	-	-	-	3
地びき網									-
海面養殖									
かき類養殖	1	-	-	-	8	5	1	-	15
真珠養殖	4	2	-	-	2	-	-	-	8
ぶり類養殖	-	-	-	1	3	-	3	-	7
まだい養殖	3	7	-	-	1	2	3	-	16
上記以外	20	6	-	1	2	2	-	-	31

(注) 漁業経営体は調査期日前1年間に漁業を営んだ世帯及び事業所

(注) 「旧佐世保総数」は調査時点における佐世保地域の漁業経営体数であり、「総数」は現時点における佐世保地域の漁業経営体数

資料: 「2013年漁業センサス」農林水産省

## 2. 漁船保有隻数

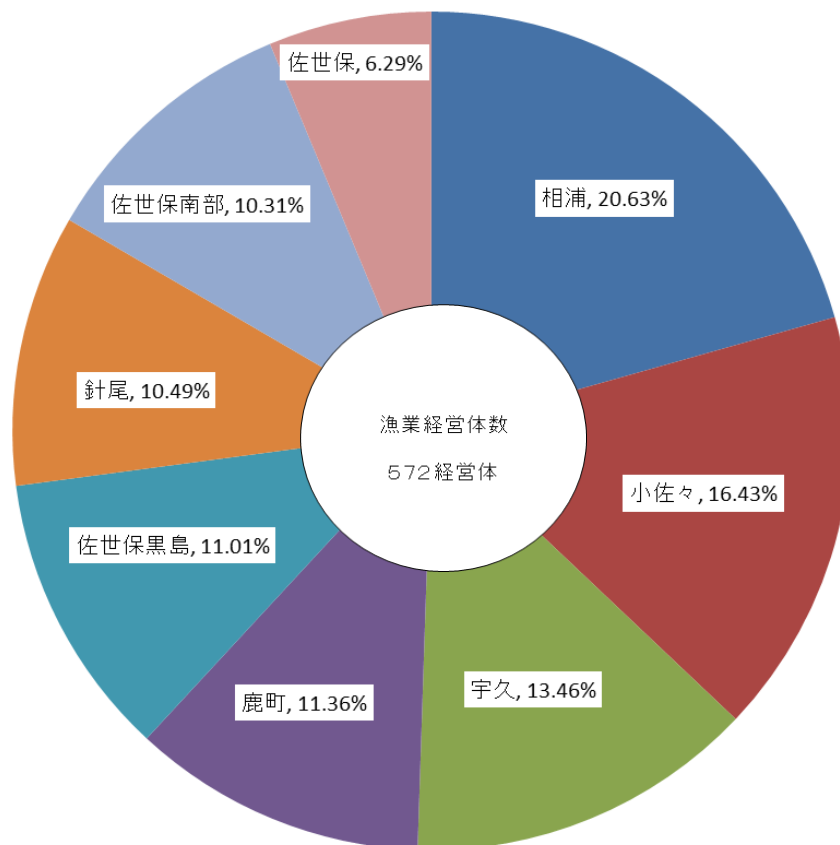
平成25年11月1日現在

地区別	無動力船	船外機付船	動力船							
			総数	1t未満	1t以上	3t～	5t～	10t～	20t～	50t
					3t未満	5t	10t	20t	50t	以上
鹿町	－	56	127	3	62	20	10	32	－	－
小佐々	2	41	206	5	33	52	19	96	1	－
宇久	－	2	75	2	20	49	4	－	－	－
佐世保黒島	－	15	80	4	14	34	12	16	－	－
相浦	5	128	129	4	30	67	12	13	2	1
佐世保	1	32	54	5	15	29	4	1	－	－
針尾	2	46	65	4	19	21	10	9	2	－
佐世保南部	－	61	50	13	7	24	5	1	－	－
<b>総数</b>	<b>10</b>	<b>381</b>	<b>786</b>	<b>40</b>	<b>200</b>	<b>296</b>	<b>76</b>	<b>168</b>	<b>5</b>	<b>1</b>

(注) 漁船隻数は、漁業経営体が調査日前1年間に漁業生産に使用した漁船。

資料:「2013年漁業センサス」農林水産省

図7 地区別漁業経営体の割合(漁業センサス)





## D. 水産業(漁業センサスを除く)

## 1. 漁業種類別漁獲量

平成25年度

漁協名	総数	まき網	一本釣	延縄	刺網	ごち網	船曳網	このしろ 狩刺網
	kg	kg	kg	kg	kg	kg	kg	kg
総数	71,318,674	65,917,972	440,438	74,703	276,754	563,685	9,614	42,544
黒島	895,634	-	96,362	7,860	103,150	347,320	-	-
佐世保相浦	10,992,288	9,018,828	139,232	3,465	37,069	67,477	-	-
佐世保市	975,415	484,758	11,432	3,775	5,051	-	657	684
針尾	498,723	-	39,622	3,605	59,742	-	8,957	32,404
佐世保市南部	161,916	-	26,720	32,620	44,040	-	-	9,456
九十九島	57,560,240	56,414,386	5,210	3,850	2,997	148,888	-	-
宇久小値賀	234,458	-	121,860	19,528	24,705	-	-	-

漁協名	小型底曳網	たこつぼ	なまこ桁網	採貝藻	小型定置網	魚類養殖	貝類養殖	その他
	kg	kg	kg	kg	kg	kg	kg	kg
総数	17,694	41,746	6,911	171,836	78,522	3,235,984	231,580	208,691
黒島	-	4,930	-	20,095	38,730	263,942	-	13,245
佐世保相浦	-	11,154	187	57,723	2,117	1,390,038	166,279	98,719
佐世保市	-	7,606	70	5,781	140	406,850	40,070	8,541
針尾	1,854	17,829	4,554	60,047	4,247	215,143	25,231	25,488
佐世保市南部	15,840	-	2,100	11,850	-	-	-	19,290
九十九島	-	227	-	13,134	-	960,011	-	11,537
宇久小値賀	-	-	-	3,206	33,288	-	-	31,871

(注) 漁協からの漁獲量・漁獲高資料より記載している。九十九島・宇久小値賀は、市外地域を含まない。

資料: 農水商工部水産課

図8 漁業種類別漁獲量(単位:t)

