

令和6年4月22日

各位

佐世保市土木部長

「佐世保市道路冠水モニタリングサイト」の開設について（お知らせ）

佐世保市道の冠水情報をモニタリングすることで、迅速な冠水対応を行うための「道路冠水モニタリングシステム」を構築し、運用を開始しました。

このサイトは、大雨時に佐世保市の主要な9箇所の道路冠水箇所に、監視カメラや冠水センサー及び水位計を設置し、道路の冠水状況を市民の皆さまに公開するものです。

これから梅雨に入り、大雨による道路冠水の危険性が非常に高くなってまいります。ぜひ皆さまに、この「道路冠水モニタリングサイト」をご活用いただき、一人でも多くの方の防災行動に役立てていただきたいと思います。

○パソコンでの閲覧方法

以下のURLのサイトにアクセスしてください。

<https://sasebo.georm.com/>

○スマートフォンでの閲覧方法

以下のQRコードを読み取ってください。



以上

【問い合わせ先】

佐世保市土木部土木管理課

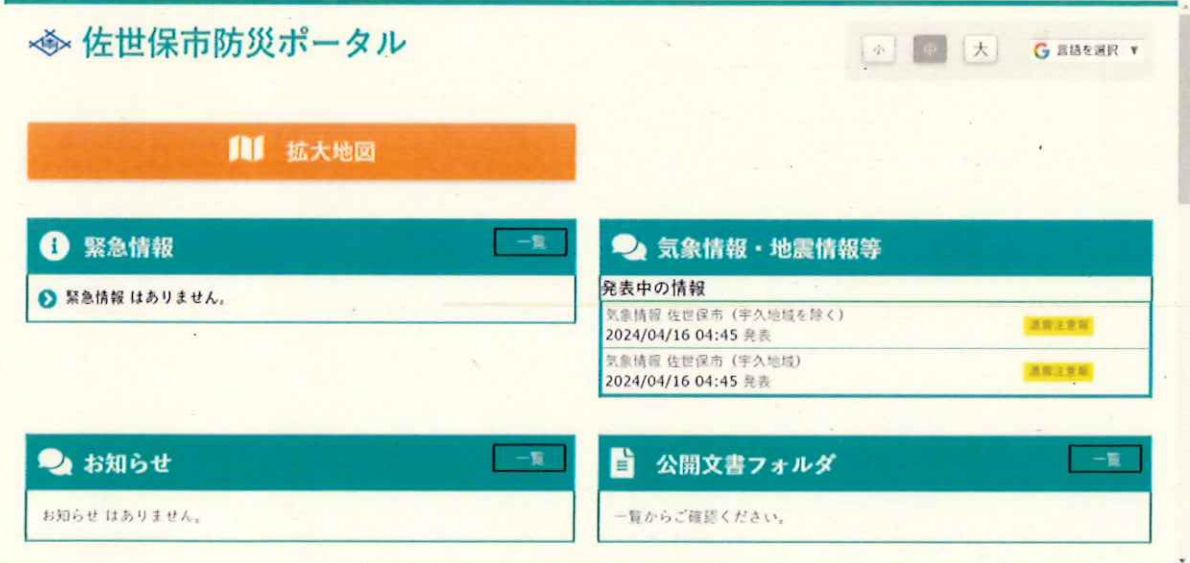
電話：0956-24-1111

（内線：2922、2923）

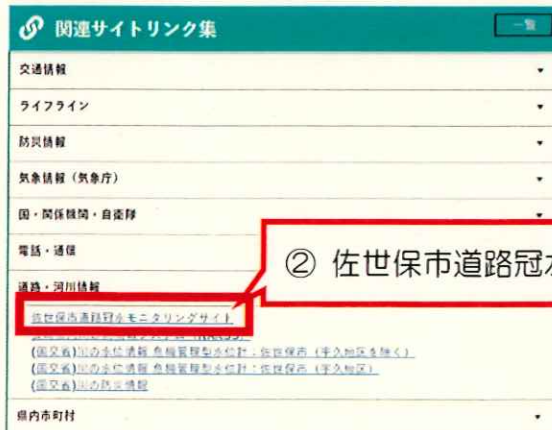
○佐世保市ホームページ(トップページ)



○佐世保市防災ポータルサイト(上部)



○佐世保市防災ポータルサイト(下部)





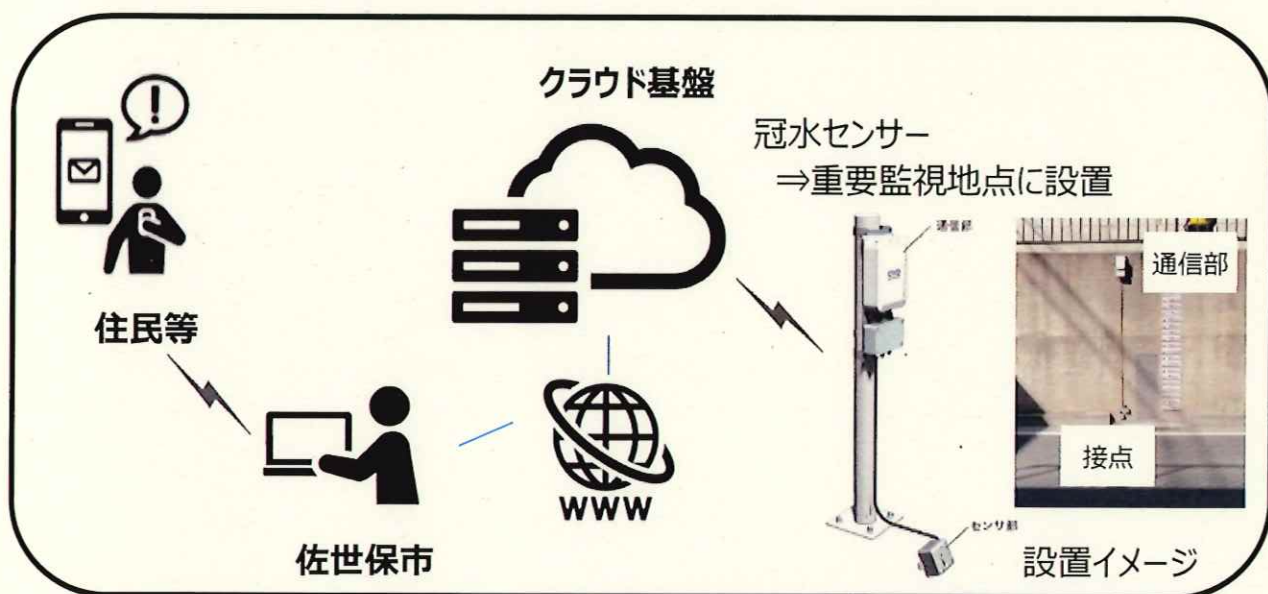
# 佐世保市道路冠水モニタリングシステム

## ■道路冠水モニタリングシステム

佐世保市道路冠水モニタリングシステムとは、市で指定した重要監視地点である9箇所の道路の冠水情報を知ることができるシステムです。豪雨時における最新の道路の冠水状況をいち早く確認することができます。

## ■システムの構成イメージ

各地点の冠水センサーによって観測したデータはデータベースに蓄積され、佐世保市のサーバーを通して最新の冠水情報を提供することができます。



## ■道路冠水モニタリングシステムからわかること

### ① 道路の最新の状況



夜間でも河川や道路の状況を見ることができます。

定点カメラから、最新の現地の状況を画像で確認することができます。

※画像は静止画です。

※平常時は1時間おき、冠水時は10分おきに画像が更新されます。

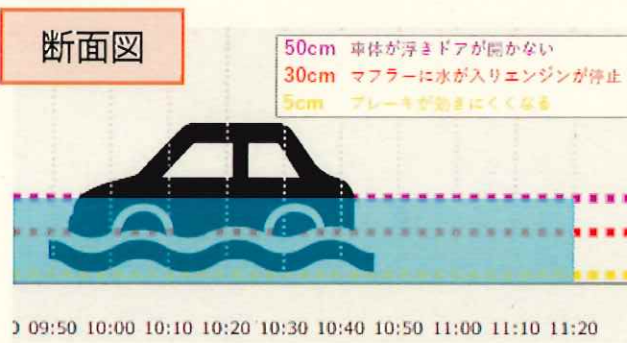


## ② 道路の冠水状況

冠水センサーにより冠水を検知した場合、システム上に反映されます。

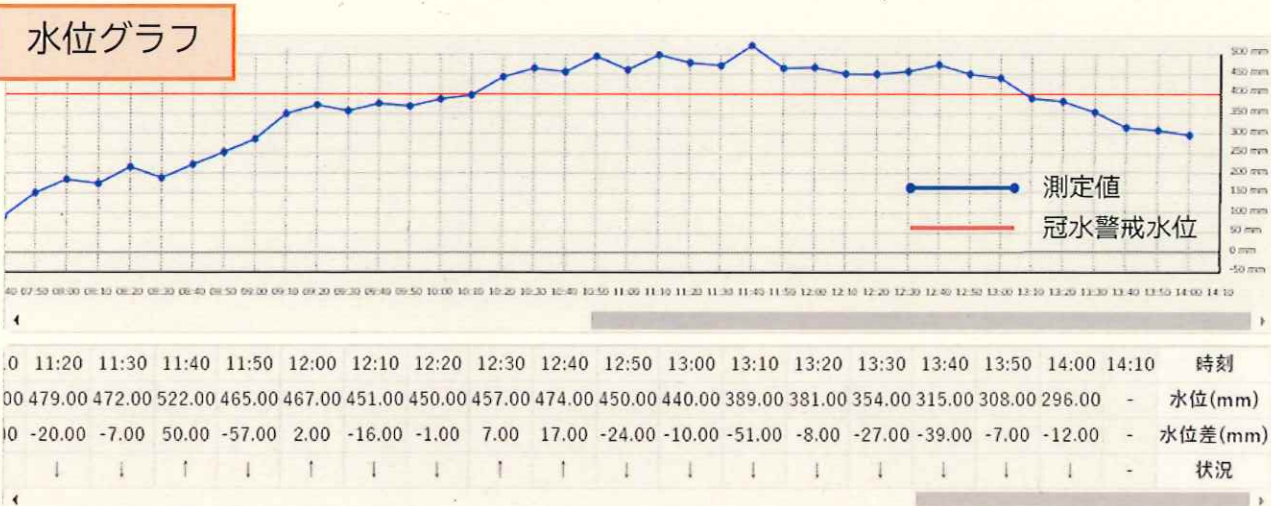
3段階あるセンサーのうち、感知した段を色別のピンでマップ上に表示されます。

また、詳細情報表示では、観測地点における冠水範囲図および冠水状況の断面図を確認することができます。



## ③ 河川や水路の水位

河川や水路に設置された水位センサーで測定したデータを確認できます。

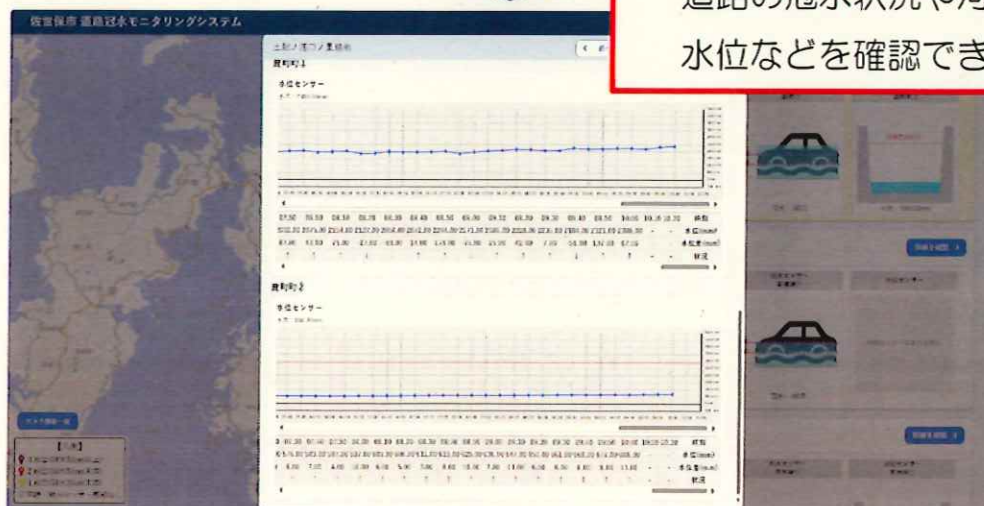


## ■道路冠水モニタリングシステムの操作方法：PC版

道路冠水モニタリングシステムをパソコンで閲覧する方法は以下の通りです。

① 以下のURLのサイトにアクセスしてください。

<https://sasebo.geoorm.com/>






# 道路冠水モニタリングシステムの操作方法：スマホ版

道路の冠水状況はスマートフォンから閲覧することができます。

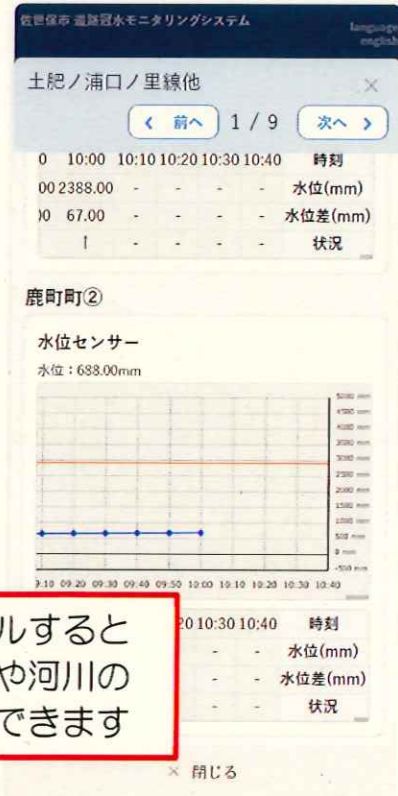
① 右のQRコードを読み取ってください。



② 詳細状況を確認したい地点を選びます。



③ 画面をスクロールすると道路の冠水状況や河川の水位などを確認できます



お問い合わせ先：

佐世保市 土木部 土木管理課

電話番号：0956-24-1111(代表)内線：2922、2923